



**ÁREAS
DE
AUTOCA-
RAVANAS
EN
ZAMORA**



ZAMORA

ESPAÑA


ZAMORA

- Porto
- Trefacio
- Puebla de Sanabria
- Pedralba
- Manzanal
- Mombey
- Morales del Rey
- Santa Croya
- Benavente
- Villardecervos
- Bretocino
- Villafáfila
- Villalpando
- Cañizo
- Rabanales
- Ferreruella
- Alcañices
- Fonfria
- Montamarta
- Ricobayo
- Morales de Toro
- Toro
- Sanzoles
- Bermillo de Sayago
- Venialbo
- Corrales del Vino
- Salce
- Castriello
- Carbellino
- Fuentesauco



El **turismo de autocaravanas** emerge como una emocionante y liberadora forma de explorar el mundo. Cada vez más personas eligen esta modalidad para sus aventuras viajeras, combinando **la comodidad de un hogar sobre ruedas con la libertad de descubrir** paisajes cambiantes y destinos diversos. Viajar en autocaravana permite escapar de las limitaciones de alojamientos fijos y rutas predefinidas, abrazando la espontaneidad y adaptación a cada instante del viaje.


Desde recorridos por modernas carreteras panorámicas hasta acampar en lugares remotos y emblemáticos, recorriendo en autocaravana la provincia de Zamora podrás vivir experiencias únicas, personalizadas y de calidad.



HOLA AUTOCARAVANAS

Con la capacidad de llevar consigo todas las comodidades esenciales, los viajeros pueden sumergirse en la naturaleza, sumar culturas y sumergirse en la vida local, todo al ritmo que elijan. Así, disfrutando en áreas limpias, cómodas y preparadas, vivirás momentos inolvidables, creando recuerdos auténticos y abrazando la verdadera esencia de la aventura. Ya sea **en solitario, en pareja, en familia o entre amigos**, esta forma de viajar promete una perspectiva enriquecedora y flexible que abre las puertas a un mundo de posibilidades sin límites ni fronteras.

Desde tu casa con ruedas podrás conocer Zamora y sus gentes en profundidad, un poquito cada día. Una provincia que te ofrecerá cada día un acontecimiento único. ■



ALISTE-TÁBARA Y ALBA

Alcañices	2
Ferreruela de Tábara	3
Fonfría	4
Rabanales	5
Ricobayo	6

SAYAGO

Bermillo de Sayago	8
Carbellino de Sayago	9
Salce de Sayago	10

BENAVENTE Y LOS VALLES

Benavente	12
Morales del Rey	13
Santa Croya de Tera	14

SANABRIA

Mombuey	16
Pedralba de la Pradería	17
Porto de Sanabria	18
Puebla de Sanabria	19
Trefacio	20

LA CARBALLEDA

Villardeciervos	22
Manzanal de Arriba	23

TIERRA DEL VINO

Corrales del Vino	25
Morales de Toro	26
Sanzoles	27
Toro	28
Venialbo	29

CAMPOS-PAN

Bretocino	31
Cañizo	32
Montamarta	33
Villafáfila	34
Villalpando	35

GUAREÑA

Castrillo de la Guareña	37
-------------------------	----

ZAMORA

Entrepuentes	39
Fertol-San Carlos	40
Valorio	41





ABIERTO 365 DÍAS



ADMITE MASCOTAS



ÁREA GRATUÍTA



AGUA POTABLE



AGUAS GRISES



AGUAS NEGRAS



VIGILANCIA



VIDEOVIGILANCIA



WIFI



GASOLINERA



RESTAUR./CAFETERÍA



CAMPO/MONTAÑA



COMPRAS



ZONA JUEGOS



ZONA PICNIC



EXTRARRADIO



ABIERTO 24H



PLAYA FLUVIAL



ELECTRICIDAD



PERNOCTA



COMARCA DE ALISTE-TÁBARA Y ALBA



ALCAÑICES

Plaza Viviendas Atalaya

Coordenadas: 41° 41' 41" N 6° 20' 35" W

Precio: Servicios 5€ / aparcamiento 0€

Tipo de terminal: plataforma

<http://raianorte.terradero.info>



El área de pernocta de Alcañices se sitúa a las afueras del pueblo, en un sitio tranquilo, pero con comercios cercanos, y a 3 minutos en coche o 10 minutos andando del área recreativa que cuenta con zona de merenderos y juegos infantiles.

El área cuenta con 8 plazas de aparcamiento, zona de vaciado de aguas grises y borne para cambio de aguas negras, además, se puede recargar agua potable por 5€/100l. Dispone además de cámara de videovigilancia y punto Wifi



Al estar pegado a Portugal, Alcañices es uno de los principales puntos de paso de la frontera. Además, el Conjunto Histórico "Recinto Murado de Alcañices" está protegido como Bien de Interés Cultural y la villa es recordada por haber sido sede del Tratado de Alcañices, por el que se definió la frontera entre Portugal y la Corona de Castilla en 1297. Desde nuestra área de pernocta podrá visitar andando esta pequeña joya.



FERRERUELA DE TÁBARA

Coordenadas: 41° 45' 48.4" N 6° 03' 59.5" W

Precio: Servicios 5€ / aparcamiento 0€

Tipo de terminal: plataforma

<http://raianorte.terraduero.info>



El área de pernocta de Ferreruela de Tábara se encuentra situada en las afueras del pueblo muy cerca de su carretera principal. Se localiza en el conjunto montañoso de La Sierra de la Culebra, cuyo mayor atractivo lo supone las poblaciones del emblemático lobo ibérico. El área cuenta con 8 plazas de aparcamiento, zona de vaciado de aguas grises y borne para cambio de aguas negras, además, se puede recargar agua potable por 5€/100l. Dispone además de cámara de videovigilancia y punto Wifi



Tanto en Ferreruela como en sus pedanías Sesnández y Escober, se puede disfrutar de unas rutas turísticas de gran belleza que transcurren por senderos locales y guían al visitante por las construcciones de corrales tradicionales, fuentes naturales recuperadas, pozas, abrevaderos, norias de riego y un entorno de gran riqueza natural y paisajística.



FRONFRÍA



41° 38' 15" N 6° 8' 38" W

Precio: Servicios 5€ / aparcamiento 0€

Altura limitada: 4.00m

Tipo de terminal: plataforma

<http://raianorte.terraduero.info>

Se encuentra muy próxima a la carretera principal, desde la cual se divisa ya casi en los límites de su casco urbano. El área es muy amplia y cuenta con un pequeño merendero con 2 mesas y 4 bancos. El área cuenta con 8 amplias plazas de aparcamiento, zona de vaciado de aguas grises y borne para cambio de aguas negras, además, se puede recargar agua potable por 5€/100l. Dispone además de cámara de videovigilancia y punto Wifi.



Este es un pueblo tranquilo de la comarca de Aliste que está rayando con Portugal, con preciosas pedanías y acogedores vecinos que les ayudarán a conocer mejor el Parque Natural Arribes del Duero del que forma parte.

Desde la N-122 que une la capital zamorana con Alcañices, la primera pedanía que nos encontramos es Bermillo de Alba. Siguiendo por la carretera nacional, atravesamos Fronfría, la localidad principal del municipio, y continuando por la misma carretera principal y a la izquierda, están Castro de Alcañices y Brandilanes. Un poco más adelante de la carretera nacional pasamos por Fornillos de Aliste, siguiendo la carretera tenemos a la izquierda Moveros y a la derecha Ceadea y Arcillera.



RABANALES

Área de los “Cuatro Castros”

Calle el Salvador, 2

41°44'21.5 N 6°16'40.0 W

+34 980 681 882

<https://www.areasac.es>



El espacio cuenta con una zona de descanso, área de vaciado de aguas sucias, fuente con agua apta para el consumo humano, amplia zona de aparcamiento. Estancia autorizada, 72 horas. Terreno con superficie de hierba, por lo que conviene extremar los cuidados con lluvia. Los servicios de hostelería, compras panadería, farmacia... están en el centro del pueblo, a unos 500 m. Próximo a piscinas municipales, al museo micológico, parque infantil, frontón, pista fútbol sala, zonas verdes y otros servicios.



La localidad de Rabanales cuenta con un casco urbano con notables muestras de la arquitectura tradicional en piedra de Aliste. Su principal edificio es la iglesia parroquial de El Salvador, construida en parte con materiales romanos como sillares de granito y estelas sepulcrales. Junto a este edificio se encuentra un falo, símbolo romano de la fecundidad. Además cuenta con el “Centro de Interpretación de las Especies Micológicas”, muestra de la notable tradición micología de sus habitantes, y origen de la existencia de empresas dedicadas a la preparación de conservas de setas y otros productos de la zona.



RICOBAYO



Crta. Alcañices 49165 Ricobayo de Alba

41° 32' 14.4" N 5° 58' 58.8" W

Nº plazas: 18

Estancia máx.: 72h

Longitud máx.: 8m

<http://areascamper.com>

El área de autocaravanas se encuentra a 700 m de la carretera N-122, en un recinto de tierra algo desnivelado, con amplias plazas reservadas sin delimitar, algunas sombras e iluminación nocturna, situado junto a la Playa Fluvial de Ricobayo, en una zona de fácil acceso con bonitas vistas, tranquila para pernoctar en plena naturaleza.



Ricobayo de Alba es una localidad de unos 200 habitantes, perteneciente al municipio de Muelas del Pan, que cuenta con los servicios de hostelería, supermercado, panadería y farmacia, disponibles a unos 400 m del área cámper.



COMARCA DE SAYAGO



BERMILLO DE SAYAGO



Rivera del Caano

(entrada por el cruce de Muga y Fariza)

Coordenadas: 41°22'05.1"N 6°07'01.7"W

Precio: Servicios 5€ / aparcamiento 0€

<http://raianorte.terraduero.info/>

El rea de Berrnillo de Sayago se encuentra a las afueras del pueblo, junto a Rivera del Caano y Calle Chiquita. Prximo al rea cuenta con instalaciones deportivas, as como zona de picnic, una pequea laguna y un puente rstico de piedra de granito. Es una buena zona para hacer senderismo y adems en el pueblo existe toda clase de servicios.



El rea cuenta con 10 plazas de aparcamiento, zona de vaciado de aguas grises y borne para cambio de aguas negras, adems, se puede recargar agua potable por 5€/100l. Dispone adems de cmara de videovigilancia y punto Wifi



CARBELLINO DE SAYAGO

Camino de las Aceñas de Morcillo
(junto a pabellón cubierto)

Coordenadas: 41°13'42.5"N 6°09'14.6"W

Precio: Servicios 5€ / aparcamiento 0€

Tipo de terminal: plataforma

Altura limitada: 4.00m

<http://raianorte.terradero.info/>



Pequeña área de acogida con capacidad para la pernocta de hasta 6 autocaravanas junto al polideportivo municipal, en pleno núcleo urbano del municipio y por lo tanto muy cercana a servicios como bares, restaurantes, tienda y a los recursos más importantes del municipio como sus monumentos en arquitectura de piedra seca típica de la comarca de Sayago y a tan sólo 2km de la playa fluvial del embalse de Almendra donde disfrutar de agradables baños en verano o de la pesca durante todo el año. También existen interesantes rutas senderistas a parajes mágicos y extraordinarios.



El área dispone de plataforma para el vaciado de aguas grises y negras y llenado de agua potable por 5€/100L. Dispone de cámara de vigilancia y wifi gratuito y algunas zonas de sombra.



SALCE DE SAYAGO



Calle Castillo.

Coordenadas: 41°16'06.7"N 6°13'09.5"W

Precio: Servicios 5€ / aparcamiento 0€

Tipo de terminal: plataforma

Altura limitada: 4.00m

<http://raianorte.terraduero.info/>

Área muy cuidada ubicada en el casco urbano del municipio, por lo que se encuentra cercada a los principales atractivos turísticos así como a la tienda del municipio y al bar.

El área también se encuentra a un par de km del Embalse de Alameda donde disfrutar de agradables baños en verano y de la pesca u otros deportes durante todo el año.



Muy cerca se pueden encontrar parques infantiles y bellos parajes de ambiente rural. El área dispone de unas 8 plazas para la pernocta, plataforma de vaciado de aguas grises y negras y carga de agua potable por 5€/100L. Está videovigilada y dispone de wifi gratuito.



BENAVENTE Y LOS VALLES



BENAVENTE



C/ Víctimas del Terrorismo (entorno superm. GADIS)

Coordenadas: 41°59'60"N -5°40'20.4"W

Gratuito

Altura: sin limitación

Estancia máx.: 48 h.

<https://areascamper.com>

El se encuentra a 300 m de la carreta N-VI y a 2 km de la salida 261 de la A-6, en un recinto reservado con suelo de cemento bien nivelado, amplias plazas delimitadas en línea e iluminación nocturna, situado junto al supermercado GADIS, en una zona de fácil acceso, tranquila para pernoctar y a 10 minutos andando del centro de la ciudad. Hay una gasolinera a 450 m del área de autocaravanas, donde también venden bombonas de gas. El área se compone de una zona de vaciado de agua grises, una zona de vaciado de aguas negras, toma de llenado de agua potable.



No puede dejar de ver en Benavente sus dos iglesias románicas (Santa María del Azogue y San Juan del Mercado), la fachada renacentista del Hospital de la Piedad, así como el Castillo de la Mota, todos ellos declarados Bien de Interés Cultural. Tampoco puede dejar de visitar la Casa de Soledad González (casa modernista) o probar sus variadas tapas en sus múltiples establecimientos.



MORALES DEL REY

Dirección: C/ El Puesto, 2.

Coordenadas: N 42°4'1.2684" W -5°46'57.54"

Precio: Servicios 5€ / aparcamiento 0€

Tipo de terminal: Plataforma

<http://raianorte.terradero.info/>



En pleno casco urbano de Morales de Rey, entre la Sierra de Carpurias y el río Eria, se encuentra el área de pernocta. Ubicada en el centro de la localidad también se encuentra el Aula Arqueológica del Neolítico y Megalitismo, un espacio didáctico acondicionado para introducir al visitante en el ambiente propio del Neolítico. El Dolmen del Tesoro, verdadero hito paisajístico fácilmente identificable, se encuentra al oeste del casco urbano de Morales del Rey.



El área cuenta con 8 plazas de aparcamiento, zona de vaciado de aguas grises y borne para cambio de aguas negras, además, se puede recargar agua potable por 5€/100l. Dispone además de cámara de videovigilancia y punto Wifi



SANTA CROYA DE TERA



C. Eras, 29, 49626 Santa Croya de Tera

Coordenadas: 41°59'11.9"N 5°58'42.8"W

Estancia máx: 72 h

Longitud máx: 12 m

<https://areascamper.com>


El área de autocaravanas de Santa Croya de Tera (Zamora) se encuentra a 6 km de la salida 29 de la autovía A-52 y a 1 km de la carretera N-525, en un terreno en plena naturaleza con suelo de césped bastante bien nivelado, amplios espacios de aparcamiento sin delimitar, sombras e iluminación nocturna, situado en una zona recreativa de fácil acceso con bonitas vistas, tranquila para pernoctar. La plataforma de vaciado de depósitos y llenado de agua está antes de llegar al área recreativa, junto al camino asfaltado.



Santa Croya de Tera es un pueblo de unos 350 habitantes, que cuenta con los servicios de hostelería, supermercados, panadería, gasolinera, farmacia, estanco, bancos, centro de salud, etc, disponibles a unos 350 m del área cámper.



COMARCA DE SANABRIA



MOMBUEY



Dirección: por Carretera Manzana, por la entrada hacia la Ermita de Nuestra Señora de los Remedios.

Coordenadas: 42°01'37.2"N 6°20'19.1"W.

<http://raianorte.terrahuero.info/>

El área de Mombuey se encuentra a las afueras del pueblo, al lado de la ermita, pero a 5 minutos andando del pueblo que cuenta con panadería, carnicerías, tienda... Es altamente recomendable comprar su riquísimo pan de centeno y empanadas en la panadería del pueblo, además de distintos tipos de dulces. Esta zona de aparcamiento y pernocta constituye un buen lugar para descansar tranquilo en un entorno muy agradable, perfecto para visitar la zona de Sanabria y la Sierra de la Culebra.



El área cuenta con 8 plazas de aparcamiento, zona de vaciado de aguas grises y borne para cambio de aguas negras, además, se puede recargar agua potable por 5€/100l. Dispone además de cámara de videovigilancia y punto Wifi



PEDRALBA DE LA PRADERÍA

Coordenadas: 41° 59' 14" N 6° 40' 43" W

Precio: Servicios 5€ / aparcamiento 0€

Altura limitada: 4.00m

Tipo de terminal: Plataforma


<http://raianorte.terradero.info/>



A 10 km al sur del casco urbano de Pedralba de la Pradería, dirección Santa Cruz de Abranes, en la comarca de Sanabria y enmarcado por las sierras de la Culebra y la Atalaya, se encuentra esta área de pernocta. El área cuenta con 8 plazas de aparcamiento, zona de vaciado de aguas grises y borne para cambio de aguas negras, además, se puede recargar agua potable por 5€/100l. Dispone además de cámara de videovigilancia y punto Wifi



Aparte de Pedralba de la Pradería, forman parte de este municipio las localidades de Calabor, Lobeznos, Rihonor de Castilla y Santa Cruz de Abranes. En cada localidad hay algo digno de ver, como, por ejemplo, las aguas medicinales del balneario de Calabor o Rihonor de Castilla atravesado por la frontera con Portugal conviviendo con sus vecinos lusos de Río de Onor. Santa Cruz de Abranes es un magnífico punto para la observación de la fauna, en particular durante el periodo de la Berrea del Ciervo, y que por allí transcurre la Gran Ruta Transfronteriza GR-298 "De los Molinos y Lameiros".



PORTO DE SANABRIA



Coordenadas: 42° 9' 55" N 6° 54' 3" W

Precio: Servicios 5€ / aparcamiento 0€

Altura limitada: 4.00m

Tipo de terminal: Plataforma

<http://raianorte.terraduero.info/>

El área de pernocta de Porto está enclavada a la entrada del pueblo, en la esquina suroeste de su casco urbano, en un bonito y tranquilo lugar a la orilla del río con piscina natural.

Gracias a su recóndita localización en la Alta Sanabria, Porto ha sabido conservar unos rasgos etnográficos muy peculiares, como su lenguaje influenciado por el cercano dialecto galaico-portugués. Este pequeño pueblo está integrado dentro del Parque Natural Lago de Sanabria, así que los alrededores de Porto esconden lugares mágicos, de una frescura y belleza que pocas veces se pueden ver, siendo un buen lugar para hacer senderismo.



El área cuenta con 8 plazas de aparcamiento, zona de vaciado de aguas grises y borne para cambio de aguas negras, además, se puede recargar agua potable por 5€/100l. Dispone además de cámara de videovigilancia y punto Wifi



PUEBLA DE SANABRIA

Parking de Puebla de Sanabria.

Camino del Pinar, 7 (al lado del Campo de Fútbol)

Coordenadas: N 42° 03 ' 09" W 06° 37 ' 51"

Infraestructura para 49 plazas

Precio: 9,75€ al día

www.areasac.es




El Parking se integra en la 1ª red europea de áreas de Camping-Car Park, que dispone de una app que permite reservar hasta con seis meses de antelación y recabar datos estadísticos. Atención en 9 idiomas. Apropiado para la visita a la ciudad, con unas vistas increíbles del castillo y el pueblo. El casco histórico, con servicios de hostelería, farmacia, comercio, etc... está a unos 700 m.

Acceso: desde la Autovía de las Rías Bajas (A-52) tomar la salida 79 y seguir por la N-525 hacia Puebla de Sanabria. En la primera rotonda, continuar por la ZA-925 hacia el casco urbano y justo antes de cruzar el río, girar a la izquierda hacia la zona deportiva. A pocos metros está el parking.



Puebla de Sanabria pertenece a la Asociación "Los Pueblos más Bonitos de España". Destacar el Castillo de los Condes de Benavente, el Museo de Gigantes y Cabezudos, la iglesia de Santa María del Azogue, la fachada isabelina del Ayuntamiento y sus casas blasonadas.



TREFACIO



Area de playa fluvial Corneira
Ctra. El Puente - Trefacio, km. 2,5
Coordenadas: N 42° 06' 07" / W 06° 38' 38"

Área gratuita

20 plazas.

www.areasac.es

Se llega por la Autovía de las Rías Baixas: desde Benavente (salida 79) y desde Verín (salida 85). En ambos casos seguir hacia Puebla de Sanabria por la N-525. En la rotonda a las afueras de la población enlazar con la ZA-104 dirección Lago Sanabria, hasta llegar a El Puente. Desde allí seguir unos 2,5 km. en dirección Trefacio hasta la playa fluvial de Corneira.



Lugar a mitad de camino entre el Lago de Sanabria y Puebla de Sanabria, en plena naturaleza y con piscina fluvial en el río. Visitar el Centro de interpretación de la Truch. Posibilidad de realizar rutas de senderismo y btt por la zona.



COMARCA DE LA CARBALLEDA



VILLARDECIERVOS



Calle de las Eras del Barrio de Abajo s/n

Coordenadas: 41° 56' 48" N 6° 17' 6" W

Precio: Servicios 5€ / aparcamiento 0€

Altura limitada: 4.00m

Tipo de terminal: Plataforma

<http://raianorte.terradero.info/>

El área de Villardeciervos, situada a los pies de la Sierra de la Culebra, se encuentra a las afueras del casco urbano. Este casco urbano que constituye la villa de Villardeciervos está declarado Conjunto Histórico desde 1987, convirtiéndose así en un BIC (Bien de Interés Cultural) de obligada visita. El área de pernocta de Villardeciervos se encuentra además en el camino que lleva a las dos playas a las orillas del embalse de Valparaiso, donde las vistas son espectaculares a escasos 2 km del área. Es un área muy tranquila para pernoctar en un bonito pueblo con buenas rutas de senderismo y avistamiento de ciervos, e incluso lobos.



El área cuenta con 9 plazas de aparcamiento, zona de vaciado de aguas grises y borne para cambio de aguas negras, además, se puede recargar agua potable por 5€/100l. Dispone además de cámara de videovigilancia.



MANZANAL DE ARRIBA

Carretera Sagallos junto a báscula de pesaje

Coordenadas: 41°59'27.1"N 6°26'06.9"W

Precio: Servicios 5€ / aparcamiento 0€

Altura limitada: 4.00m

Tipo de terminal: Plataforma

<http://raianorte.terradero.info/>



El área está dividida en dos partes, por un lado la plataforma de servicios y en una ubicación cercana (a 200m) una zona estupenda donde poder pernoctar cómodamente.

Manzanal de Arriba es un municipio compuesto por 8 localidades, cada cual con más encanto. El área se ubica en la localidad principal, donde se encuentra el ayuntamiento y donde hacemos con información turística. Andando desde la zona de aparcamiento se puede llegar en un paseo de media hora a la playa fluvial donde se encuentra el camping municipal y donde alargar la estancia o disponer de todos los servicios. También se puede llegar en 5 minutos al bar-restaurante o a la iglesia donde disfrutar del entorno.



El área dispone de plataforma de vaciado de aguas grises y negras, además de recarga de agua potable por 5/100L. Consta de cámara de videovigilancia y punto wifi. La zona de aparcamiento y pernocta se ubica detrás del ayuntamiento, contando con hasta 10 plazas donde pasar la noche en plena Sierra de la Culebra y cercana a una zona con parque infantil y merenderos.



TIERRA DEL VINO



CORRALES DEL VINO

Cam. Zamora, 49700 Corrales del Vino

Coordenadas: 41°21'43.8"N 5°43'24.3"W

Estancia máx: 72 h

Longitud máx: 8 m

<http://areascamper.com>



El área de autocaravanas se encuentra a 300 m de la carretera N-630 y a 1 km de la salida 295 de la autovía A-66, en un recinto con suelo de zahorra bien nivelado, amplias plazas reservadas delimitadas e iluminación nocturna, sin sombras, situado en una zona con bonitas vistas, tranquila para pernoctar, del extrarradio de la población.



Corrales del Vino es un pueblo de unos 1.000 habitantes, que cuenta con los servicios de hostelería, supermercados, panadería, gasolinera, farmacia, estanco, bancos, centro de salud, etc, disponibles a unos 500 m del área cámper.

Hay un restaurante a 100 m del área de autocaravanas, una gasolinera a 400 m, la piscina municipal a 50 m, y supermercado y carnicerías a 700 m.



MORALES DE TORO



Avenida Comuneros, 6, 49810 Morales de Toro

Coordenadas: 41°32'03.8"N 5°18'37.8"W

Estancia máx: 72 h

Longitud máx: 10 m

<http://areascamper.com>

El área se encuentra a 2 km de la salida 417 de la autovía A-11, junto a la carretera N-122, en un recinto con suelo de zahorra bien nivelado, 15 amplias plazas reservadas delimitadas e iluminación nocturna, sin sombras, situado en una zona de fácil acceso, tranquila para pernoctar, del extrarradio de la población. Además de los servicios de toma de agua y vaciado de depósitos, hay mesas de picnic y un parque infantil cercano.



Morales de Toro es un pueblo de unos 1.100 habitantes, que cuenta con los servicios de hostelería, supermercados, panadería, gasolinera, farmacia, estanco, bancos, centro de salud, etc, disponibles a unos 500 m del área cámper. Hay una gasolinera Cepsa a 1 km del área de autocaravanas, donde también venden bombonas de gas, un par de bares a 300 m, la piscina municipal a 600 m y una carnicería y una panadería a 600 m.



SANZOLES

Calle Zamora, entrada junto al Velatorio municipal

Coordenadas: 41°25'59.4"N 5°33'46.0"W

Precio: Servicios 5€ / aparcamiento 0€

Altura limitada: 4.00m

Tipo de terminal: Plataforma

<http://raianorte.terradero.info/>



El área se encuentra en una estupenda situación con vistas a los viñedos de esta Tierra del Vino. Además está junto al polideportivo y al Centro de Interpretación del Vino que se puede visitar contactando con el Ayuntamiento.

Al estar en pleno núcleo urbano se encuentra cercana a bares y restaurantes, bodegas, almazaras y tiendas donde hacer acopio de los enseres más importantes. También se puede visitar el interesante Museo del Zangarrón y deleitarse de los paseos con la arquitectura típica del municipio donde encontrar una interesante iglesia, fuentes, pilones y bodegas excavadas.



El área dispone de 10 plazas para la pernocta de autocaravanas, plataforma de vaciado de aguas grises y negras y carga de agua potable por 5/100L, cámara de videovigilancia y wifi gratuito.



TORO



Barrio del Carmen S/N, Toro

Coordenadas: N 41°31'07.2" / W 5°23'20.0"

Precio: Servicios 6€ / noche

Longitud máx.: 8m

<http://areascamper.com>

El área está ubicada en el barrio del Carmen, dotada de arboleda, buen alumbrado. También posee un parque infantil .

La pernocta tiene un precio de 6€ por noche. Máximo 30 días. Agua potable, vaciado de aguas grises y WC químico. Se compone de 14 plazas de aparcamiento, dos de ellas para el servicio de vaciado y aprovisionamiento de agua. Se encuentra cerca del centro de la ciudad, hostelería y compras. A 800 m del área de autocaravanas hay una gasolinera donde también venden bombonas de gas.



Toro es un pueblo de unos 8.800 habitantes, que cuenta con los servicios de hostelería, supermercados, panadería, gasolinera, farmacia, estanco, bancos, centro de salud, etc, disponibles a unos 500 m del área cámara.



VENIALBO

Área el Prao

C/ El Arradal, s/n

Coordenadas: N 41°23'28", W 5°32'20"

Área gratuita

Información 980 573 054 (Ayto. de Venialbo)

www.areasac.es / www.venialbo.es



Estancia autorizada, 72 horas. Superficie de hierba, precaución con lluvia. Los servicios de hostelería y compras están en el pueblo, a pocos metros. 80 plazas. Vaciado de aguas residuales, vaciado de inodoro químico y agua.



Se accede desde Zamora se llega por la carretera ZA-610. Desde Toro por la carretera ZA-611 y desde Salamanca, por la autovía A-66 hasta el Cubo de la Tierra del Vino y desde allí por la ZA-611.



COMARCA DE CAMPOS-PAN



BRETOCINO

Área de Bretocino. C/ Cuesta de los Nogales s/n

Coordenadas: 41° 53' 12"N -5° -45' -19"W

Área de pago

Conexión: 10 amp a220 V

fincalafuente@areabretocino.es

www.areabretocino.es / www.areasac.es



5 plazas cubiertas y 25 plazas de estacionamiento en campo abierto. Llenado y vaciado, parking con sombra, duchas, WC, lavadero de ropa, fregadero de menaje, piscina (solo en época estival), zona picnic, mobiliario de jardín, barbacoa y paellera, petanca, zonas ajardinadas. Y servicios de hostelería en el pueblo, a unos 300 m.



Acceso: desde la Autovía de la "Ruta de la Plata" (A-66) tomar salida 232 y seguir en dirección a Santovenia hasta la rotonda donde enlazar con la carretera ZA-100 hacia Mózar. A 4 Km, se encuentra Bretocino. El área está a la entrada del pueblo. El área permanecerá abierta del 20 de marzo al 20 de octubre.



CAÑIZO



C. Clavel, 1, 49128 Cañizo

Coordenadas: 41°46'01.1"N 5°30'04.5"W

Estancia máx: 72h

Longitud máx: 8m

<http://areascamper.com>

El área de autocaravanas de Cañizo (Zamora) se encuentra a 13 km de la salida 236 de la autovía A-6 y a 200 m de la carretera CL-612, en un recinto con suelo de zahorra bien nivelado, amplias plazas reservadas delimitadas e iluminación nocturna, sin sombras, situado en una zona de fácil acceso con bonitas vistas, tranquila para pernoctar, del extrarradio de la población. Cuenta con 6 tomas de electricidad (consultar en el bar o en el Ayuntamiento) repartidas en 3 postes. Cada poste tiene 2 tomas de agua con conector rápido para manguera y desagüe para aguas grises y negras.



Cañizo es un pueblo de unos 300 habitantes, que cuenta con servicios de hostelería, supermercados y panadería, disponibles a unos 300 m del área de autocaravanas y un restaurante a 100 m.



MONTAMARTA

C. San Vicente, 5, 49149 Montamarta

Coordenadas: 41°39'03.3"N 5°48'32.3"W

Estancia máx: 72h

Longitud máx: 8m

<http://areascamper.com>



El área de autocaravanas de Montamarta (Zamora) se encuentra a 3 km de la autovía A-66, en un terreno de zahorra bien nivelado, con iluminación nocturna, sin sombras, situado en una zona tranquila para pernoctar, del extrarradio de la población.

El área está en un entorno muy tranquilo con zona verde, pista de pádel, piscina, pista de fútbol, parque infantil y mesas de picnic. Está muy bien ubicada, junto a las carreteras N-630 y A-66, y a la Vía Verde de la Plata. El área tiene bonitas vistas a la Ermita y al embalse.



Montamarta es un pueblo de unos 600 habitantes que cuenta con los servicios de hostelería, supermercados, panadería, gasolinera, estanco, etc, disponibles a unos 200 m del área cámper.



VILLAFÁFILA



C. Rejadorada, 54, 49136 Villafáfila

Coordenadas: 41°51'03.7"N 5°36'52.5"W

Estancia máx: 72 h

Longitud máx: 8 m

<http://areascamper.com>

El parking de autocaravanas de Villafáfila (Zamora) se encuentra a 16 km de la salida 239 de la autovía A-6, a 11 km de la carretera N-630 y a 12 km de la salida 238 de la autovía A-66, en un recinto con suelo de cemento bien nivelado, plazas reservadas delimitadas e iluminación nocturna, sin sombras, situado en una zona de fácil acceso con bonitas vistas, tranquila para pernoctar, del extrarradio de la población.



Villafáfila es un pueblo de unos 500 habitantes, que cuenta con los servicios de hostelería, supermercados, consultorio médico, panadería, farmacia, banco, estanco... disponibles a unos 400 m del área.



VILLALPANDO

Área ALSA - Villalpando

Estacionamiento en Ruta, Área de Servicios
Villalpando. (Autovía A-6, salida 236.)

Coordenadas: 41° 51' 24"N -5° -25' -16"W.

Área gratuita

Estancia máxima 24 horas.

www.areasac.es



Área privada de ALSA para sus autobuses. No es un área de autocaravanas, si bien se permite la pernocta. Suele pasar por allí por las noches, en labores de patrulla, la Guardia Civil.

10 plazas. Aguas grises (hay unas rejillas en la gasolinera donde se puede vaciar), aguas negras (en la parte más externa de la gasolinera hay una tapa de alcantarillado donde se puede vaciar el casete), duchas, restaurante, supermercado y gasolinera.



Acceso: desde la autovía A-6 tomar la salida 236 y seguir por la carretera CL-612, las indicaciones de la gasolinera y estación de ALSA.



COMARCA DE GUAREÑA



CASTRILLO DE LA GUAREÑA

Camino de Vadillo de la Guareña.

Coordenadas: 41°13'57.7"N 5°19'36.4"W

Precio: Servicios 5€ / aparcamiento 0€

Altura limitada: 4.00m

Tipo de terminal: Plataforma

<http://raianorte.terradero.info/>



El área de Castrillo de la Guareña se ubica muy cercana al centro del municipio, por lo que es sencillo dar un agradable paseo por este coqueto municipio y sus campos, descubrir bodegas excavadas, el antiguo castro o pasear entre fincas observados por caballos y burros de esta comarca de la Guareña. Muy cerca se encuentra el bar-restaurante del municipio y para cualquier duda se puede contactar en horario de mañana con el Ayuntamiento.



El área cuenta con 10 plazas de pernocta para autocaravanas, plataforma de vaciado de aguas grises y negras además de agua potable para la recarga de depósitos por 5€/100L. Dispone de videovigilancia y wifi gratuito y está ubicada junto a un parque infantil con merenderos, además de disponer de algunas zonas de sombra.



ZAMORA CIUDAD



VALORIO

C/ Pisones, s/n. Cerca del bosque de Valorio
(a 15 minutos andando de la Catedral)

Coordenadas: 41° 30' 13"N 05° 45' 22"W

Área municipal

www.areasac.es



Aparcamiento con capacidad para 30 autocaravanas. Vaciado de residuos aguas grises. Dos baños portátiles. Señalización correspondiente en el área

El área está situada junto a un bosque de 80 hectáreas de pinar en su mayoría. Zona verde con canchas, carril bici y zonas de ocio con juegos y mesas para picnic. Parque infantil

No se permite sacar mesas, sillas, etc... Muy cerca hay un supermercado y parada de Bus hacia el centro, que está a unos 1000 m.



Acceso: desde la A-66, salir hacia centro ciudad y una vez allí seguir indicaciones del parque del castillo y catedral. Después de tomar dirección norte hacia la urbanización Valorio. Al inicio del parque y zonas verdes está el parking.



ENTREPUENTES



Calle Entrepuentes, 30 (en la margen izquierda del río, junto al Puente de Piedra)

Coordenadas: 41° 29' 53" N 05° 44' 36"W

Área municipal

www.areasac.es

Aparcamiento con capacidad de 10 autocaravanas. Vaciado de residuos aguas. Señalización del área. El área está situada junto al río Duero. Existen dos bares cercanos al área.

Zona de recreo a 50 m. Parking iluminado y cerca de zona de compras en la orilla opuesta del río Duero. Gasolinera CEPSA a unos 700 m.



Acceso: desde la N-630/A-11, si se llega del sur, tomar la salida hacia Fuentesauco por la CL-605 y a unos 200 m cambiar el sentido hacia Zamora para entrar por la Ctra de Cañizal y justo antes del río, girar a la derecha ya en la calle Entrepuentes. Si se llega desde el norte, por la misma A-11, no hace falta hacer el cambio de sentido ya que hay salida directa en el mismo punto.



ÁREA DE FERTOL-SAN CARLOS

Carretera de Tordesillas, 53

Coordenadas: 41° 31' 38"N 05° 42' 02"W

Área municipal

Información: +34 980 519 032

www.sancarlos.fertol.com / www.areasac.es



5 plazas. Abierta de 7 a 23 h. Borne tipo Relais que funciona con monedas. Dispone de una pequeña tienda, cafetería, venta de botellas de gas y GLP. Tarifas: pernocta en recinto vallado y video-vigilado (5€). Cargar 100 litros de agua o 1 hora de electricidad (2€). Los desagües son gratuitos.



Acceso: desde Zamora y su circunvalación se llega enlazando con la carretera N-122 que va de Zamora a Tordesillas. A unos 5 Km de Zamora, en el Km. 453,800 de la N-122, está el área, en la zona de lavado, detrás de las botellas de gas.





DIPUTACIÓN DE ZAMORA

TURISMO
EN
ZAMORA

www.turismoenzamora.es