VIA XVII ROMANA

LA XVII AUGUSTA ROMANA
(XVII DEL ITINERARIO DE ANTONINO)
EN LA PROVINCIA DE ZAMORA

PLANO DE AYUDA AL CAMINANTE

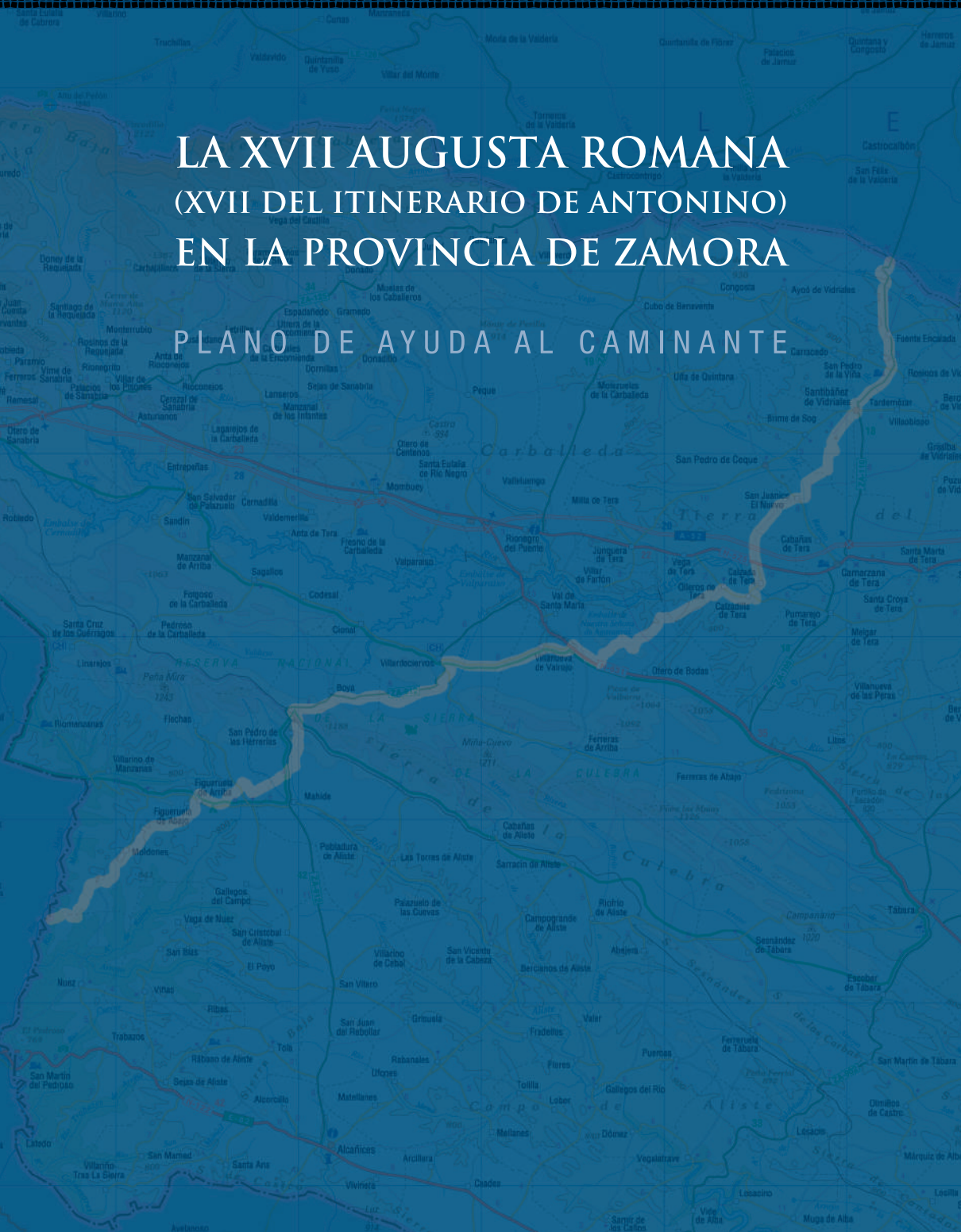

PLANO DE AYUDA AL CAMINANTE

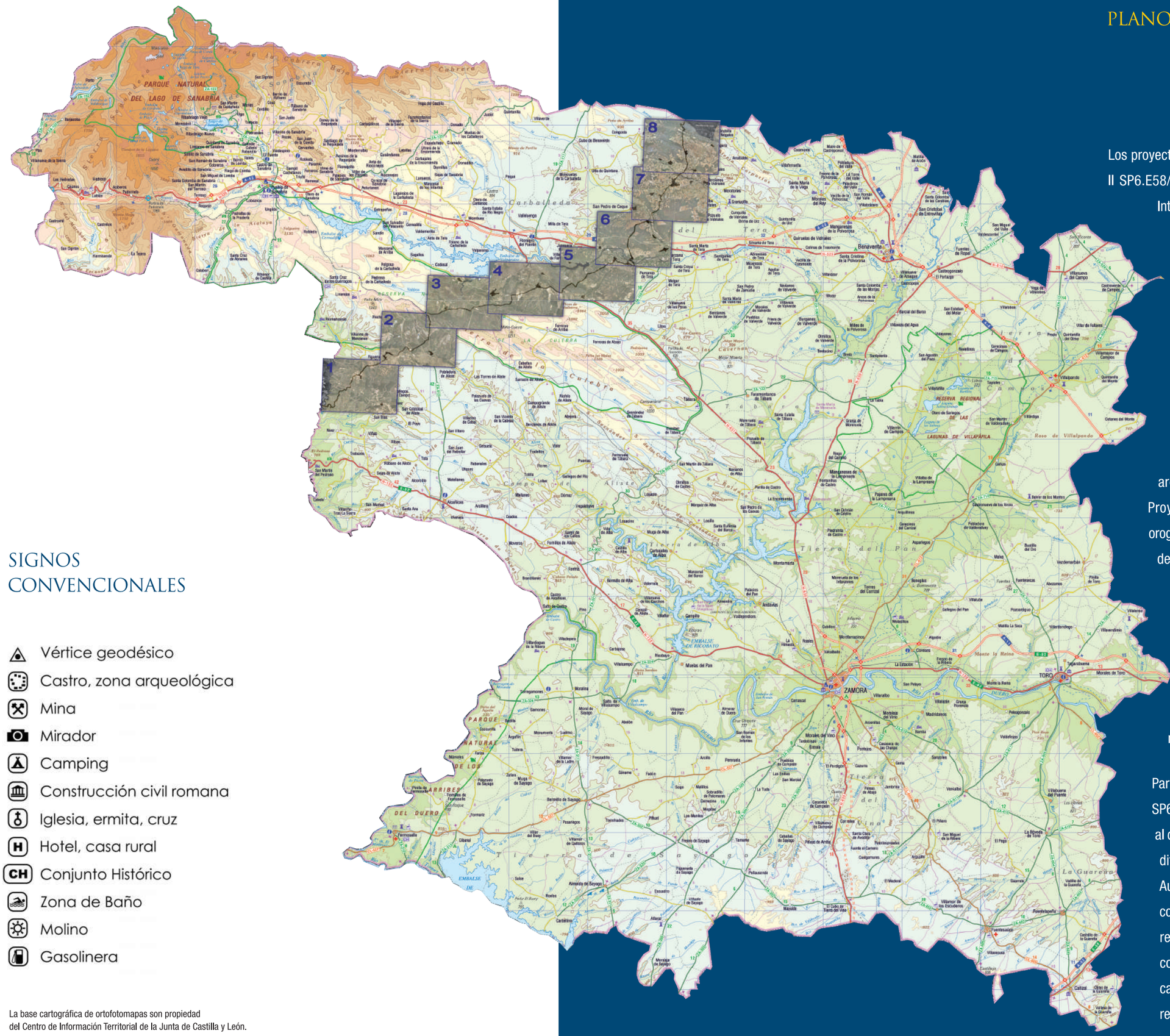

Los proyectos VÍAS AUGUSTAS SP6.E21 y VÍAS AUGUSTAS II SP6.E58/03, financiados por la Iniciativa comunitaria Interreg III-A, tienen como objetivo la revalorización de los recursos patrimoniales de las vías romanas XVII y XVIII a su paso por Portugal y España (Zamora y Astorga) mediante la señalización de los correspondientes itinerarios para su uso turístico y de ocio.

Dentro del proyecto VÍAS AUGUSTAS, la Diputación de Zamora ha procedido a señalizar la Vía Augusta XVII a su paso por esta Provincia, respetando al máximo el trabajo de prospección arqueológica del coordinador científico de este Proyecto. No obstante, debido, unas veces a la orografía del terreno; otras a la propiedad particular de determinados tramos; incluso a las prescripciones establecidas por Patrimonio; o simplemente en un intento por hacer más accesible el recorrido, ha sido necesario, en algunos tramos, señalizar un camino alternativo para que el visitante pueda recorrer esta Vía por caminos más fácilmente transitables.

Para ello, y dentro del proyecto VÍAS AUGUSTAS II SP6.E58/03, se ha elaborado este plano de ayuda al caminante donde pueden apreciarse, claramente diferenciados, tanto el posible trazado de la Vía Augusta, como el camino señalizado para su recorrido, con la intención, no sólo de facilitar dicho recorrido, sino también para que en el futuro, y con la colaboración del resto de territorios implicados en este proyecto, la Vía Augusta pueda ser reconocida como sendero GR (de gran recorrido).

SIGNOS CONVENCIONALES

- Vértice geodésico
- Castro, zona arqueológica
- Mina
- Mirador
- Camping
- Construcción civil romana
- Iglesia, ermita, cruz
- Hotel, casa rural
- CH Conjunto Histórico
- Zona de Baño
- Molino
- Gasolinera

La base cartográfica de ortofotomapas son propiedad del Centro de Información Territorial de la Junta de Castilla y León.

1

Miliario

½ cilindro

¼ cilindro

Tramo genuino

Tramo cierto

Tramo probable

Tramo alternativo transitable

Escala 1/25.000

0 100 200 300 400 500 m

PORTUGAL

a Figueruela

ZA-L-2451

ZA-P-2403

Puerto Calçado

La Calzada

La Capilla

El Farón

Las Llanuranas

Las Llatas

Horrieta Cueva

Cruz de la Encina

Prao Concejo

Moldones

El Prado

El Carrascalico

Las Encrucijadas

El Calzón

Franucero

Alto del Corte

Castro romano

Vega de Nuez

Valdeperdices

a Nuez

Arroyo de Valdelobo

Arroyo de Valderoñeo

Arroyo del Carrascal

Arroyo del Cabico

Arroyo de las Manzanas

Arroyo del Sambano

Arroyo de Maricón

Arroyo de Bustillico

Arroyo de la Riviana

Arroyo de la Fonferrada

Arroyo de la Coruja

Arroyo de la Residanta

Arroyo del Cargallón

Arroyo de Ruiney

Arroyo de la Quemada

Arroyo de Fiyal

Arroyo del Valle

Arroyo de Fiechos

Arroyo de Reguero

Arroyo de Cueva

Arroyo de Ciridueña

Arroyo de Castro

Arroyo de El Urrieta

Arroyo de Pajares

Arroyo de Urrieta

Arroyo de Salguiral

Puerto Calzado

Tramo de la Via Augusta entre Puerto Calzado y Moldones

Iglesia de Figueruela de Abajo

Crucero de Figueruela de Arriba

Agger perfectamente conservado en Las Llatas, en el tramo entre Figueruela de Arriba y San Pedro de las Herrerías

Agger en la Chana de Valdetallas, en el tramo entre Boya y Villardeciervos



Tramo de la vía romana XVII que discurre por el término de Villardeciervos

2

Miliario

½ cilindro

¼ cilindro

Tramo genuino

Tramo cierto

Tramo probable

Tramo alternativo transitable

Escala 1/25.000 0 100 200 300 400 500 m

a Boya

Peña la Aldea

San Pedro de las Herrerías

Los Fornos

VENIATA

FF.CC Zamora - Orense

a Flechas

ZA-P-2452

El Teso

La Trapa (Sobacana)

Las Llatas

ZA - 912

Figueruela de Arriba

a Riomanzanas

ZA-P-2438

Figueruela de Abajo

a Vega de Nuez

ZA-L-2447

a Gallegos del Campo

Mahíde

ZA-P-1405

a Pobladura de Aliste

a Alcañices

Arroyo

Río

Cabrón

Cajao

Gallosa

Fontria

Pornal

Cambrón

Hoyuelo

Entrambasaguas

Adradas

Valdetero

Aliste

Sobacana

Corradín

Los Colmenarones

Beza el Teso

3

Miliario

½ cilindro

¼ cilindro

Tramo genuino

Tramo cierto

Tramo probable

Tramo alternativo transitable

Escala 1/25.000

0 100 200 300 400 500 m

Cional

Embalse de Valparaíso

Arroyo de Valcuevo

ZA-P-2637

a N-631

ZA-912

CH

Villardeciervos

a Villanueva de Valrojo

Villarino

Puente de la Ribera

ZA-V-2638

a Ferreras de Arriba

Boya

Chana de Valdetallas

Vivero del Portillo

La Llagona

Las Cortas

El Plantío

Prado Guillín

Pinar de Valdetallas

El Rebollal

Peña la Aldea

San Pedro de las Herrerías

a Mahide

Arroyo de Robión

Arroyo de la Ribera de Valdeboya

Arroyo de los Prados

Arroyo de Valdalla

Arroyo de Valdetallas

Arroyo de Guillín

Arroyo de los Portugueses

Arroyo de los Romeros

Arroyo del Retorno

Placa mármol iglesia de Rabanales

Miliario Mansión de Veniatia

Via Augusta

Villanueva de Valrojo

El Castrico

Via Augusta

San Vitero

Placa mármol iglesia de Rabanales

Estela funeraria iglesia de Rabanales

Villardeciervos

4

Miliario

½ cilindro

¼ cilindro

Tramo genuino

Tramo cierto

Tramo probable

Tramo alternativo transitable

Escala 1/25.000

0 100 200 300 400 500 m

a N-525

Venta de Anselma

Río Tera

Arroyo

Ciervas

Valdeglisia

N-631

ZA-L-2667

Val de Santa María

La Venta

de

Arroyo

ZA-912

Guadalabá

Villanueva de Valrojo

H

Los Blancos

CH

Villardeciervos

Valdecoso

Puente el Bayo

ZA-P-2639

a Otero de Bodas

Guardalabé

El Robledo

Villarino

Puente de la Ribera

ZA-V-2638

Retorno

a Ferreras de Arriba

Arroyo

5

M Miliario

I II ½ cilindro

I IV ¼ cilindro

Tramo genuino

Tramo cierto

Tramo probable

Tramo alternativo transitable

Escala 1/25.000 0 100 200 300 400 500 m

a N-525

ZA-L-2541

Villar de Farfón

Vega de Tera

Santuario de Nª Sra. de Algavanzal

Presa de Nuestra Sra. de Algavanzal

CANAL MARGEN DERECHA

ZA-P-2541

Olleros de Tera

Las Tierras del Gallo

Dehesa

El Marrao

Laguna de la Dehesa

El Teso

Ladera del Sol

Melendreras

La Urretona

Las Fuentes

Francos

El Tamboril

El Muelo

Pico la Lar

Escalera la Lar

La Talanquera

N - 631

Otero de Bodas

Picón

Laguna de Abajo

Arroyo

Acequia

Río Tera

Villariego

Las Huertas

a Camarzana de Tera

N - 525

Calzada de Tera

Puente del Vado

Carril de los Cervatos

Calzadilla

Calzadilla de Tera

Río Tera

Valle Grande

Arroyo del Valle

Vallanseros

a Tábara

Restos de la calzada en Olleros de Tera

Miliario original romano en Calzadilla de Tera

Antiguas pozas de extracción de grava para pavimentar la calzada entre Otero de Bodas y Olleros de Tera

Tramo de calzada entre Calzada de Tera y San Juanico El Nuevo

Campamento romano de Petavonium, en la carretera de Santibáñez de Vidriales a Fuente Encalada

Ermita de Nuestra Señora del Campo, pasado Petavonium y en el cruce con la carretera de Rosinos de Vidriales

Miliarios situados en el sitio denominado Carricueva entre Fuente encalada y la demarcación con León

6

Miliario

½ cilindro

¼ cilindro

Tramo genuino

Tramo cierto

Tramo probable

Tramo alternativo transitable

Escala 1/25.000

0 100 200 300 400 500 m

a San Pedro de Ceque

Arroyo de Valdegrada

Las Calzadas

Arroyo del Caño

San Juanico el Nuevo

Huerga

la

ZA-P-2555

de

Regato

Caño

Arroyo

del

la

Laguna del aceite

Las Sorrietas

Los Quiñones

Barbalit

Arroyo

Cabañas de Tera

La Dehesa

Las Laderas

A - 52

a Puebla de Sanabria

Regato

Balsa

a Benavente

Huelmo

N - 525

Camarzana de Tera

a Rionegro del Puente

Vega de Tera

Villariego

Las Huertas

Río Tera

Acequia

CANAL

MARGEN

DERECHA

DEL

RIO

TERA

ZA-P-2547

Olleros de Tera

Calzada de Tera

Puente del Vado

Las Tierras del Gallo

Carril de los Cervatos

Calzadilla de Tera

a Pumarejo de Tera

ZA - 110

ZA - 105

7

Miliario

½ cilindro

¼ cilindro

Tramo genuino

Tramo cierto

Tramo probable

Tramo alternativo transitable

Escala 1/25.000

0 100 200 300 400 500 m

a San Pedro de la Viña

Convento

Caño del

Acequia de los Moros

Arroyo

El Pedrón

ZA - 110

El Hoyuelo

Rosinos de Vidriales

ZA-P-1510

Villaobispo

Desagüe de Valdebollos

Tesorerondo

Santibáñez de Vidriales

Vaguillo

Desagüe del

Tardemézar

ZA-P-2555

Almucera

Cigüeñales

Navajales

Aguas Huerta Ambas

Cigüeñales

Desagüe de la

Camino Nuevo

Brime de Sog

a Uña de Quintana

ZA-P-1510

Barrio de Abajo

Desagüe

Desagüe de

ZA - 110

Camino Carbayo

Camino de la Vereda

La Vega

San Pedro de Ceque

Pozuelo de Vidriales

Valdegrada

Arroyo de

ZA-P-2556

Las Calzadas

Arroyo del Caño

San Juanico el Nuevo

Caño

a Camarzana de Tera



Relieve. Fuentencalada

Miliario original romano en Gallegos del Campo

Iglesia de Rabanales



Estela romana en una de las casas de Rabanales

Miliario original romano en San Vitero

Campamento romano de Petavonium, en la carretera de Santibáñez de Vidriales a Fuente Encalada

Busto de Cesar Augusto en Rabanales

Falos. Rabanales

El Castrico

8

Miliario

½ cilindro

¼ cilindro

Tramo genuino

Tramo cierto

Tramo probable

Tramo alternativo transitable

Escala 1/25.000

0 100 200 300 400 500 m

PROVINCIA DE LEÓN

a Castrocalbón (León)

ZA - 110

a Alcubilla de Nogales

Villageriz

ZA-P-1511

Fuente Encalada

Ramueca

Regato de las Tapias

Desagüe

Desagüe

del Teso

Baza Real

Desagüe de Valdemar

Valle

Pop

Reguera

Desagüe de Prado Matilla

Teso

Sordos

ZA - 110

a Ayoo de Vidriales

ZA-P-2554

Arroyo

Labayos

Lagunacampos

Arroyo de

Carracedo

Ermita de San Mateo (ruinas)

San Pedro de la Viña

la Solo

del Convento

Desagüe

Caño del

Acequia de los Moros Almucera

PETAVONIUM

Ermita de la Virgen del Carmen

El Pedrón

Rosinos de Vidriales

ZA-P-1510

a Villaobispo

a Santibáñez de Vidriales

a Santibáñez de Vidriales

UNA POSIBLE VARIANTE DE LA VÍA ROMANA XVII:
GALLEGOS DEL CAMPO, SAN VITERO Y RABANALES

La alineación de los miliarios de Gallegos del Campo y San Vitero hacia Rabanales, la cantidad de vestigios romanos encontrados, así como el hallazgo en Rabanales de una temprana inscripción dedicada al emperador César Augusto (posible pedestal de estatua de la época) demuestran que nos encontramos con un lugar merecedor de una vía importante.

Cabe suponer, con fundamento, que nos hallamos ante una variante de la Vía XVII.

Dep. Legal: ZA-149-2008
I.S.B.N.: 84-87066-55-0

CARTOGRAFÍA: GIFT Consulting
DISEÑO Y MAQUETACIÓN: JAUS Comunicación
IMPRIME: De la Iglesia Impresores

DIPUTACIÓN DE ZAMORA

Junta de Castilla y León

Fondo Europeo de Desarrollo Regional
Iniciativa Comunitaria Interreg III

Portugal - Espanha
Cooperação Transfronteiriça
INTERREG III A

INTERREG III A
Cooperación Transfronteriza
España - Portugal

VIA XVII ROMANA